

Huélamo

Huélamo es un lugar lleno de historia y belleza natural, rodeado por las montañas de la Serranía de Cuenca y bañado por el río Júcar. Su vecindario se extiende sobre la falda del cerro de Las Hoyas, en el que se erguía su castillo-fortaleza de origen mozárabe, conocido como Cerro Testigo. Su posición estratégica convirtió a la localidad en un baluarte defensivo en tiempos de conflicto.




Sus casas blancas y de tejados rojizos sobresalen sobre los verdes pinares que cubren las montañas. Adaptándose a la orografía del terreno las calles se distribuyen en distintos niveles, que se comunican gracias a escaleras y callejones que salvan el desnivel. Algunas se abren dando paso a encantadoras plazuelas, adornadas por el rumor de sus fuentes. Sus calles adoquinadas, su arquitectura tradicional y trabajada rejería reflejan la autenticidad de una comunidad arraigada.

Paisaje y Patrimonio Natural



El Parque Natural de la Serranía de Cuenca es una de las extensiones forestales más relevantes del contexto mediterráneo ibérico. Son los pinares las formaciones arboladas más extendidas y representativas de este territorio, ya que han sido favorecidos por su aprovechamiento histórico para la obtención de madera; sin embargo, en situaciones especiales (parameras, hoces o cañones fluviales, riberas, roquedos, etc.), son sustituidos, o se mezclan, con otras comunidades vegetales (sabinas albares, bosques mixtos submediterráneos, bosques de ribera, etc.).

En el municipio de Huélamo estos pinares suelen conformar masas mixtas con robledales; y en las umbrías resguardadas se incorporan especies más típicas de latitudes superiores, tal y como sucede en la umbría de la Fuenlabrada, donde abundan los acebos, los mostajos, los olmos de montaña, los arces, las morrioneras y los cerezos de Santa Lucía. Estos bosques constituyen el refugio de ciervos, gamos, corzos, jabalíes, fuinas, zorros, tejones, ardillas, búhos, gaviñanes, etc., y ofrecen una rica diversidad cromática según las distintas estaciones del año, especialmente en otoño, cuando los colores amarillos, rojizos y naranjas contrastan con el verde perennifolio de las coníferas.



Ceñajos de Los Calatrava, Peña Rubia y Las Torcas - PR-CU 29



Balcones de vértigo

Las crestas rocosas que presiden la vertiente derecha del río Júcar a su paso por el término municipal de Huélamo no son otra cosa que el resultado de la erosión por la acción del clima (hielo, agua o viento) sobre la roca caliza, compuestas en esencia, por un compuesto químico muy soluble. Se trata de una historia que comenzó hace más de 100 millones de años, cuando la serranía era una zona litoral de un inmenso océano (mar de Tetis) en un tiempo en el que las tierras emergidas no se parecían en nada a lo que actualmente son los continentes. De sus sedimentos se formaron las rocas calizas y dolomías que, posteriormente comprimidas por los movimientos tectónicos, emergieron y se elevaron formando montañas, cuya posterior erosión creó estas peculiares formas sobre la corteza y en el subsuelo.

Accesibilidad y convivencia:

- Camina en silencio y con respeto; escucha y déjate seducir por el lugar.
- Transita siempre por los caminos señalizados, no utilices los atajos.
- Guarda los restos de basura en tu mochila hasta el regreso a casa.
- Utiliza tu cámara para guardar el recuerdo de plantas y flores, en lugar de cortarlas.
- El agua es un bien escaso; cuida las fuentes y los cursos de agua.
- Si caminas con tu mascota vigila su comportamiento y evita molestar al ganado.
- Recuerda que compartes espacio con otros usuarios: Cazadores, ganaderos...
- Se siempre respetuoso con la propiedad privada.
- No enciendas fuera de los lugares habilitados para ello.
- Recuerda también que la acampada libre no está permitida.
- Estos senderos están orientados a la práctica del Senderismo como deporte no competitivo y actualmente no se encuentran adaptados para usuarios con limitaciones motrices.
- Presta atención a tu estado físico; utiliza botas de montaña y vestimenta adecuada. Lleva agua suficiente y comida, y además bloc de notas, cámara, documentación, teléfono...
- Respeta los elementos de señalización e información. Son propiedad de todos.
- Toma una fotografía del cartel de inicio para utilizarla como guía durante el recorrido.
- Y recuerda: **El 112 es el teléfono de emergencias.**



Sendero señalizado con la normativa FDMCM /FEDME



Más información

Ayuntamiento de Huélamo

Plaza Julián Romero, 1 - 16152 Cuenca

Tel: 969 289 101

aytohuelamo@gmail.com

Consejo de Gestión de Senderos de Cuenca

C/ Sargal, s/n - 16002 Cuenca

www.senderosdecuenca.org

senderosdecuenca@gmail.com

Diputación Provincial de Cuenca

C/ Aguirre, 1 - 16001 Cuenca

www.dipucuenca.es

Tel: 969 177 177

Turismo de Cuenca

Tel.: 969 241 051 - www.turismo.cuenca.es


Fecha de publicación: primavera 2024

Baquiano 2024

Ceñajos de Los Calatrava, Peña Rubia y Las Torcas

Huélamo

PR-CU
29



Interés Medioambiental



Itinerarios de senderismo señalizados - Signposted hiking trails.

PATROCINADO POR:



DIPUTACIÓN PROVINCIAL DE CUENCA

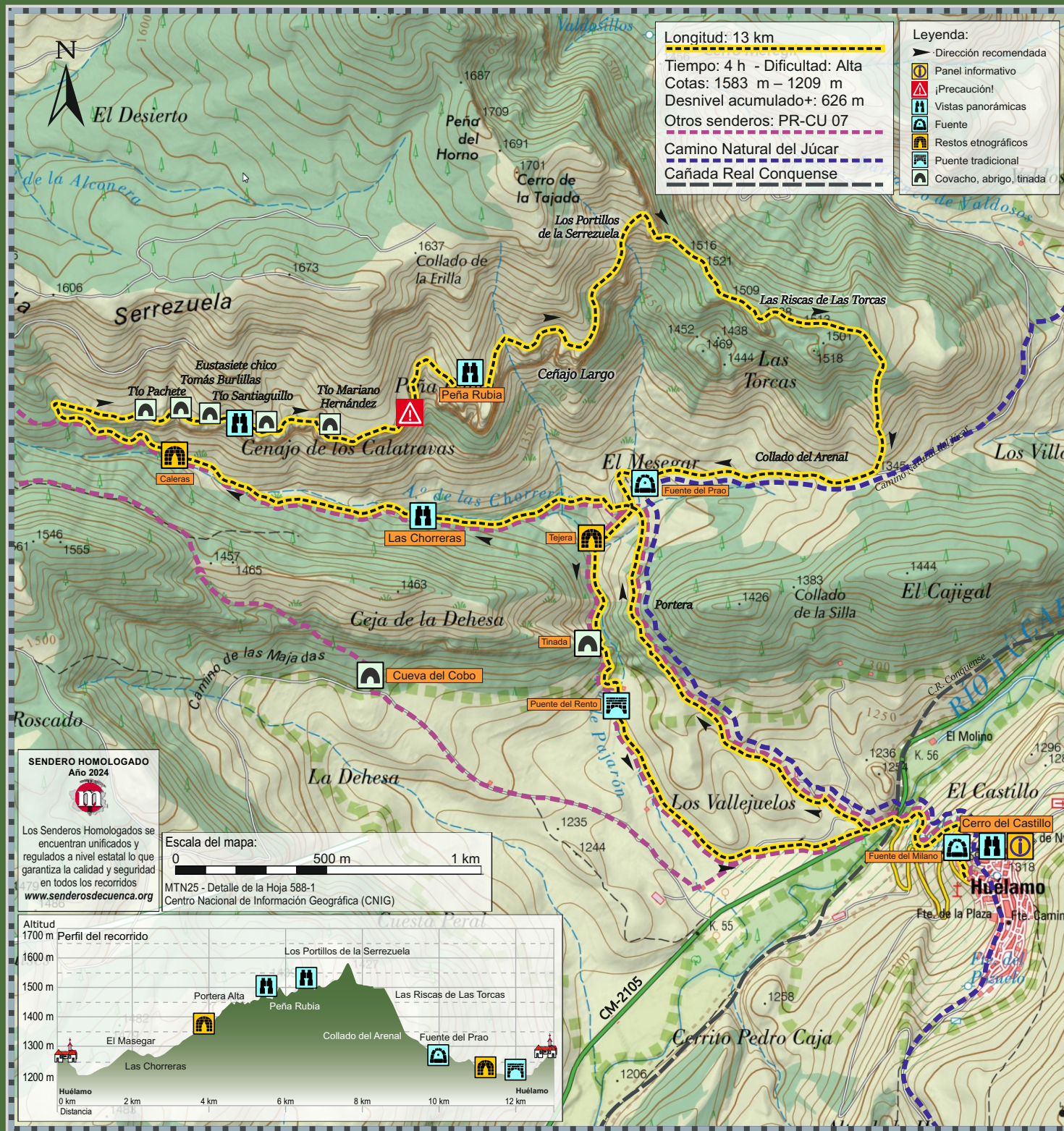


AYUNTAMIENTO
DE TEBAR



Federación de Deportes de Montaña
de Castilla-La Mancha





Descripción del recorrido



Desde la población, junto con el PR-CU 07 por un camino de herradura, alcanzamos la vega del río Júcar. Tras cruzar el río y el Cordel de Huélamo, continuamos al otro lado de la carretera por la Cañada de Los Vallejuelos.

Subimos entre viejas labores hasta traspasar la portera de la dehesa boyal de El Masegar. En este paraje es posible tomar varias direcciones según el trazado a seguir, por lo que habrá que prestar atención a la señalización. Nosotros remontamos el arroyo de las Chorreras por la Umbría de Fuenlabrada. Tras pasar junto a un par de caleras, llegamos a la Portera Alta.

Cruzamos la portera superior de la dehesa, nos separamos del PR-CU 07 y el trazado se empina hasta alcanzar la base de los farallones, cuya línea seguimos hacia la Peña Rubia. Esta cingle intermedia, en la que la vegetación es escasa, se encuentra jalonada de "covachos". Tras uno de los recodos abandonamos la cingle para acceder a lo alto de Peña Rubia y su excelente mirador.



Hacia el norte y junto a los cortados, se alcanza el punto más alto del sendero: los Portillos de la Serrezuela; pequeño tormagal que da acceso a la vertiente contraria de la sierra. Sigue un descenso entre roquedos, donde extremaremos la precaución, hasta llegar de nuevo al bosque, donde se suaviza la pendiente llegando a las Riscas de Las Torcas o del Tesoro: dos enormes rocas apoyadas en extraño equilibrio.

El recorrido sigue bajando hasta el collado del Arenal, donde se une al Camino Natural del Júcar. Desde aquí el regreso coincide con la Variante corta el PR-CU 07, que se dirige hacia la antigua tejera, y tras cruzar el paraje del Rento, aboca a una pista que retorna a la plaza de los Cargos de Huélamo.



Imprimir el folleto por las dos caras
de una misma hoja
y doblar según se indica.



senderosdecuenca.org

Documentación del Registro de Senderos de Cuenca

